

Prolungamento Tangenziale Urbana
nel tratto posto tra l'intersezione
con la SS71 Umbro-Casentinese e la
SP44 della Catona

Progetto
ESECUTIVO

Strada di servizio
SP44

Stato di Progetto
Tavola:
3.3
Scala:
1:100/500

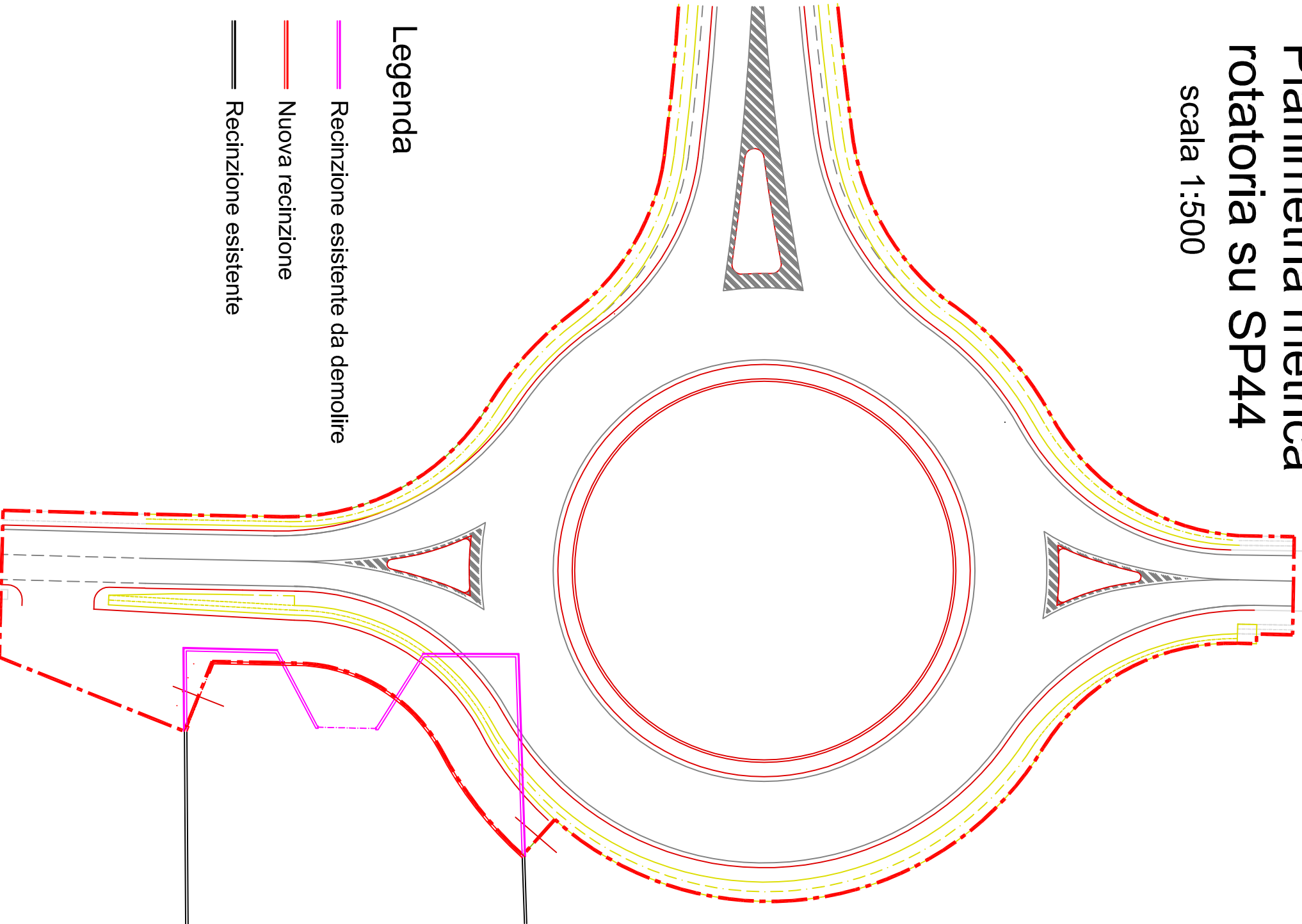
Progettisti:
Geom. Valerio Sandroni
Geom. Marco Moretti
Servizio Progettazione OO.PP.
Progettista impianto P.I.:
Per. Ind. Stefano Carrai
Ufficio Opere Pubbliche
Progettista strutturale rete idraulica:
PROGEO Engineering srl
sede Via Don Luigi Sturzo 43/a, AREZZO
Coordinatore Sicurezza in fase di progettazione:
Dott. Ing. Luca Romolini
Servizio Progettazione OO.PP.
Data: Novembre 2018 Prot. n. 157874 / L.02.01 / 2017
Responsabile Unico del Procedimento
Dott. Ing. Antonella Fabbianelli



Planimetria metrica
rotatoria su SP44
scala 1:500

Legenda

- Recinzione esistente da demolire
- Nuova recinzione
- Recinzione esistente

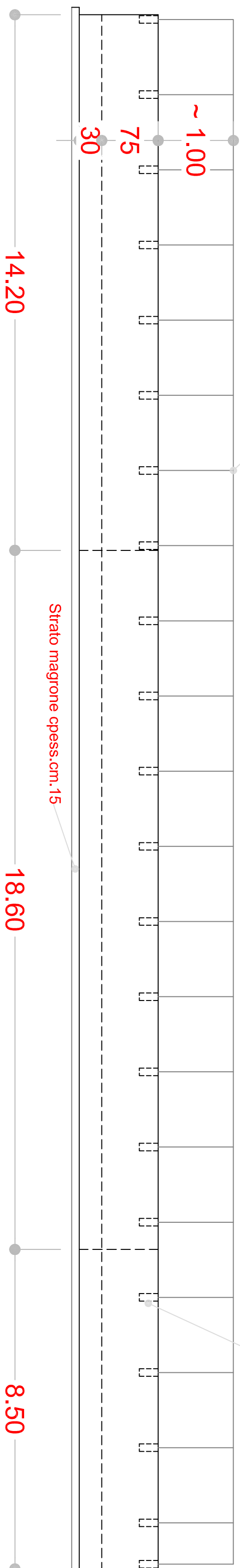


PARTICOLARE ACCESSO PRIVATO
scala 1:100

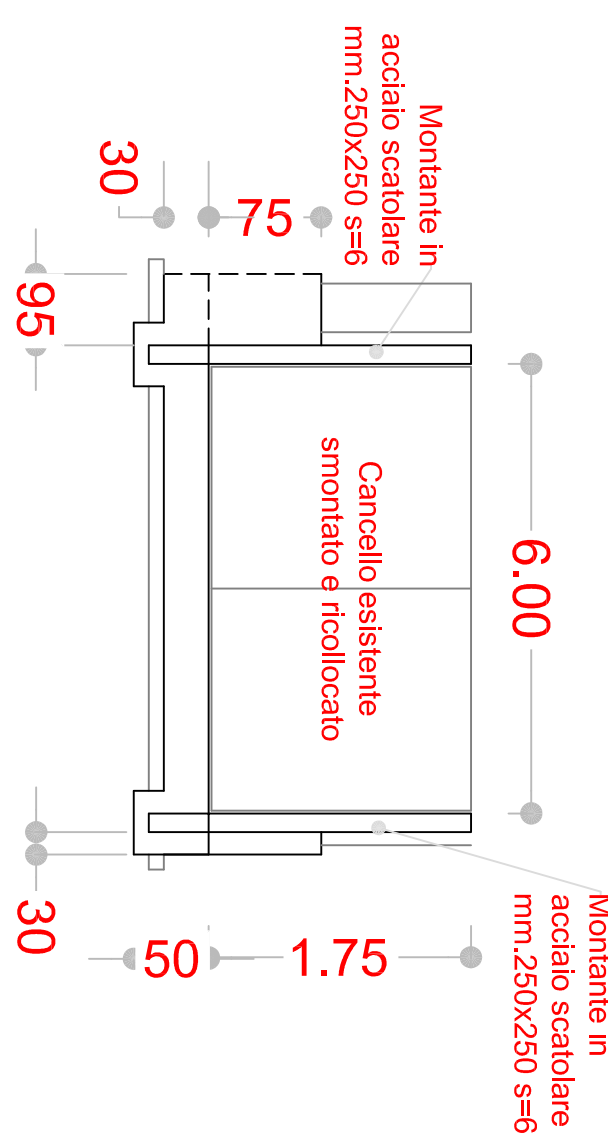
- LEGENDA
- Recinzione esistente da demolire
 - Nuova recinzione
 - Recinzione esistente

Elementi modulari recinzione
esistente smontati ed accatastati in cantiere

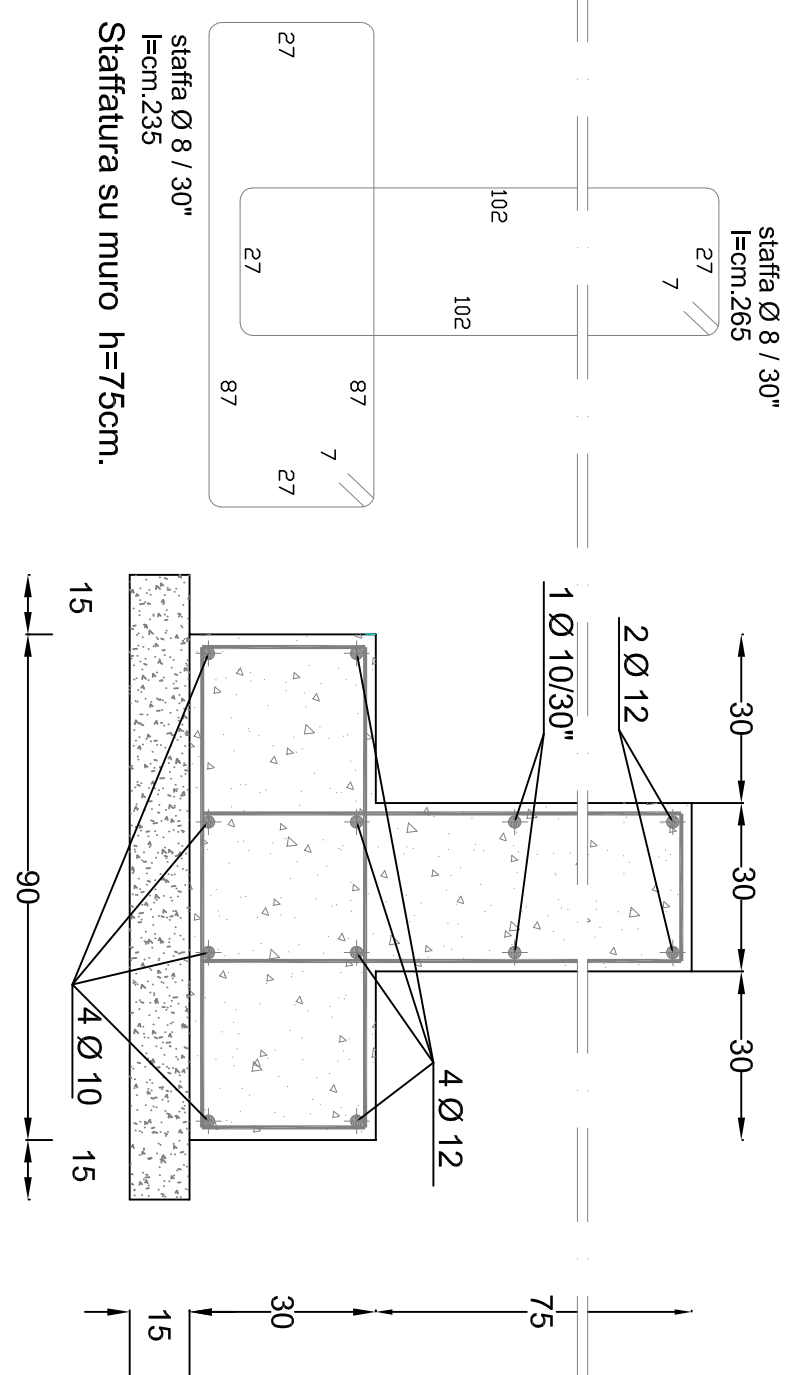
SVILUPPO MURO DI RECINZIONE



SVILUPPO NUOVO ACCESSO
scala 1:100/50



ESECUTIVI MURO DI RECINZIONE



SEZIONE TIPO 1

